

## VAL DI SOLE – PAGANELLA 12-20.10.2024 (9 dni)

CENA KALKULOWANA DLA 16 OSÓB:

4899 PLN/os



długość trasy: 162.9 km



czas trasy: 25 h



trudność: zróżnicowana

**12.10.2024**

06:00 – zbiórka  
 06:15 – odjazd busa  
 21:00 – przyjazd do Hotelu,  
 \*\*\*SportHotel Rosatti

**12/13.10.2024 – nocleg 1****\*\*\*Sporthotel Rosatti, Dimaro**

07:00 – 09:00 – śniadanie  
 10:00 – spotykamy się z przy recepcji.  
 10:15 – odjazd


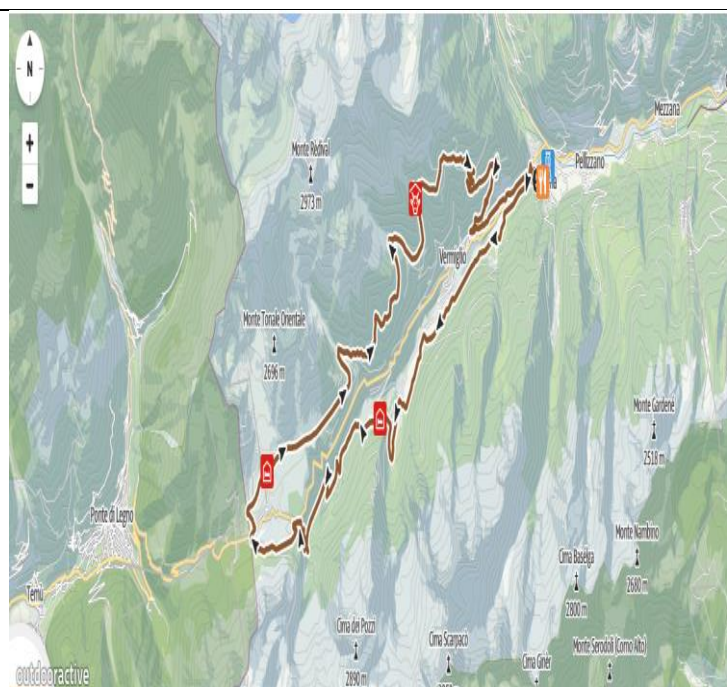
Proponujemy trzy trudności trasy:

- łatwa
- średnia
- trudna, **TourdeiFortin.704**

Ciekawy szlak rowerowy na dużej wysokości, wzdłuż austriackich fortów z I wojny światowej. Trasa rowerowa, prowadzi przez miejscowość Ossanato, Passo Tonale z przepięknym widokiem na ośnieżone szczyty Presanelli.

[https://www.visitvaldisole.it/en/activity/tourdeifortin\\_704-10694](https://www.visitvaldisole.it/en/activity/tourdeifortin_704-10694)

Przewodnik zawsze jedzie z grupą na trasę o średniej trudności. Pozostałe trasy (łatwą i trudną), każdy uczestnik pokonuje na własną rękę.

jedziesz.com, Paulina Hejn-Kępkiewicz, Biuro Podróży, [paulina@boboski.com](mailto:paulina@boboski.com)

+48605954473, Nr Rejestru Organizatorów Turystyki i Pośredników Turystycznych

Województwa Mazowieckiego: 1103

13/14.10.2024 – nocleg 2

**\*\*\*Sporthotel Rosatti, Dimaro**

07:00 – 09:00 – śniadanie

10:00 – spotykamy się przy recepcji.

10:15 – odjazd

Proponujemy trzy trudności trasy:

- łatwa

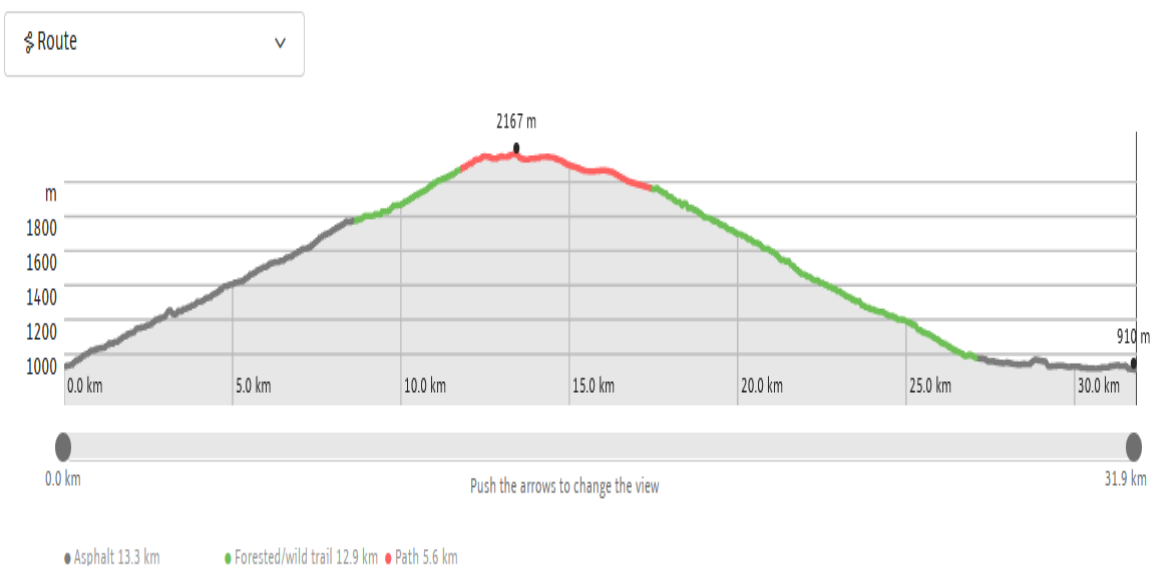
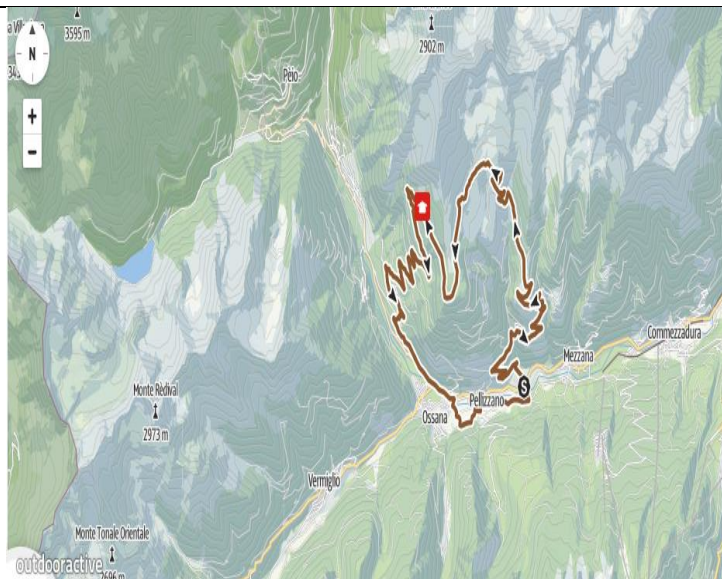
- średnia

- trudna, **Trail Malga Campo n. 707**

Jedną z najlepszych rowerowych wycieczek w Val di Sole. Z podjazdami bocznymi ulicami, szutrem, ale również pełne emocji zjazdu.

Wspaniały widok na Ortles, Cavedale oraz Adamello i Presanella.

Przewodnik zawsze jedzie z grupą na trasę o średniej trudności. Pozostałe trasy (łatwą i trudną), każdy uczestnik pokonuje na własną rękę.



31.9 km	4:30 h	1357 m	1361 m	2167 m	910 m
Distance	Duration	Ascent	Descent	Highest point	Lowest point

jedziesz.com, Paulina Hejn-Kępkiewicz, Biuro Podróży, [paulina@boboski.com](mailto:paulina@boboski.com)

+48605954473, Nr Rejestru Organizatorów Turystyki i Pośredników Turystycznych

Województwa Mazowieckiego: 1103

**14/15.10.2024 – nocleg 3**

**\*\*\*Sporthotel Rosatti, Dimaro**

07:00 – 09:00 – śniadanie

10:00 – spotykamy się przy recepcji.

10:15 – odjazd do Mezzana, gdzie wypożyczamy nasze e-bike.

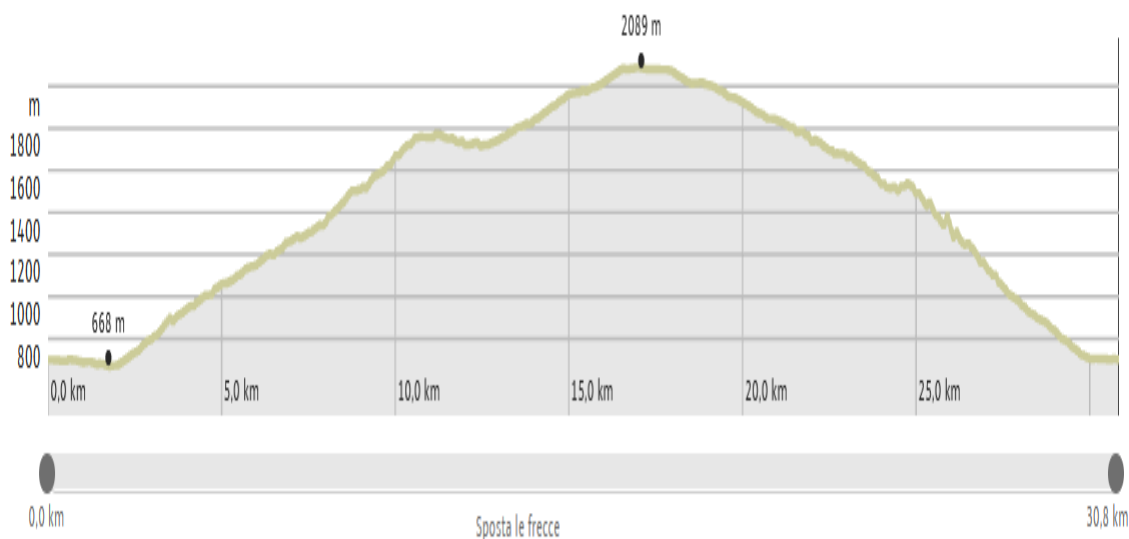
Proponujemy trzy opcje trasy pod względem trudności:

- łatwa
- średnia
- trudna, np. **Tour Monte Peller Nr 706**

Przewodnik zawsze jedzie z grupą na trasę o średniej trudności. Pozostałe trasy (łatwą i trudną), każdy uczestnik pokonuje na własną rękę.



Percorso



<b>30,8 km</b>	<b>5:00 ore</b>	<b>1571 m</b>	<b>1571 m</b>	<b>2089 m</b>	<b>668 m</b>
Distanza	Durata	Salita	Discesa	Punto più alto	Punto più basso

[jedziesz.com](http://jedziesz.com), Paulina Hejn-Kępkiewicz, Biuro Podróży, [paulina@boboski.com](mailto:paulina@boboski.com)

+48605954473, Nr Rejestru Organizatorów Turystyki i Pośredników Turystycznych

Województwa Mazowieckiego: 1103

**15/16.10.2024 – nocleg 4**

**\*\*\*Sporthotel Rosatti, Dimaro**

Dzień wolny. Możliwość zwiedzania Zamku Castel Thun lub historycznego centrum Trento lub winiarni: **Rotari Winery w Mezzocorona**



**Zamek w Thun in Val di Non**

Zamek ten był domem dla jednej z najpotężniejszych rodzin feudalnych w regionie. Położony w panoramicznym miejscu z widokiem na całą dolinę Val di Non, otoczony skomplikowanym systemem fortyfikacji do 1500 roku. Zwiedzający mogą podziwiać luksusowe, oryginalne meble oraz kolekcję obrazów. Wstęp bezpłatny z kartą Trentino Guest Card

i

**Rotari Winery in Mezzocorona**

Weź udział w wycieczce z przewodnikiem i skosztuj wina musującego Trentodoc.

Należy zarezerwować wycieczki z przewodnikiem.

Winiarnia Rotary zapewnia również bezpłatne wycieczki z przewodnikiem dla gości posiadających kartę Trentino Guest Card tylko w określone dni. W przypadku braku dostępności koszt 1-godzinnej wycieczki z degustacją win zaczyna się od 13 euro/os.

i

**Odwiedź historyczne Centrum w Trento**

Ciesz się historycznym centrum Trydentu, bogatym w kulturę i dziedzictwo, lub po prostu wybierz się na spacer po centrum miasta, rozkoszuj się sklepami i włoskim aperitivo.

Zamek Buonconsiglio

Z kartą Trentino Guest Card zniżka na wstęp 7 €/dorosły

MUSE – Muzeum Nauk Przyrodniczych

Z kartą Trentino Guest Card zniżka na wstęp 7 €/dorosły

SASS – Obszar Archeologiczny

Wstęp bezpłatny z kartą Trentino Guest Card

[jedziesz.com](http://jedziesz.com), Paulina Hejn-Kępkiewicz, Biuro Podróży, [paulina@boboski.com](mailto:paulina@boboski.com)

+48605954473, Nr Rejestru Organizatorów Turystyki i Pośredników Turystycznych

Województwa Mazowieckiego: 1103

**16/17.10.2024 – nocleg 5,**

**\*\*\* GARNI' LAGO ALPINO**

07:00 – 09:00 – śniadanie

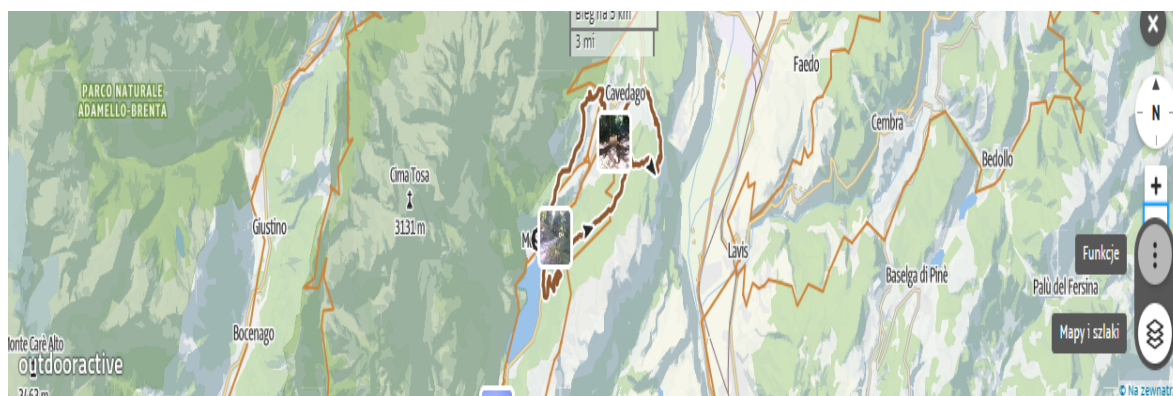
10:00 – spotykamy się przy recepcji.

10:15 – wypożyczymy e-bike w Molveno.

Proponujemy trzy opcje trasy pod względem trudności:

- łatwa
- średnia
- trudna, np "Tour dei 4 Paesi"

Ważna trasa Cross Country (XC), która przecina 4 kraje "Paganelli", zaczynając od brzegów "Lago di Molveno", przechodząc przez Fai della Paganella, przecinając Cavedago, idąc wzdłuż Andalo i kończąc wracając do punktu wyjścia. Pętla rozwija się przez las, więc dzięki cieniowi drzew jest możliwa do pokonania również w upalne dni.



jedziesz.com, Paulina Hejn-Kępkiewicz, Biuro Podróży, [paulina@boboski.com](mailto:paulina@boboski.com)

+48605954473, Nr Rejestru Organizatorów Turystyki i Pośredników Turystycznych

Województwa Mazowieckiego: 1103

**17/18.10.2024 – nocleg 6,**

**\*\*\* GARNI' LAGO ALPINO**

07:00 – 09:00 – śniadanie

10:00 – spotykamy się przy recepcji.

10:15 – wypożyczymy e-bike w Molveno.

Proponujemy trzy opcje trasy pod względem trudności:

- łatwa
- średnia
- trudna „Acqua deel Scudelle”

Trasa XC, która łączy Molveno, przez "Paganella", na "Pian del Dosson" z pierścieniem o długości 20 km w całości otoczonym lasem. Trasa składa się z kilku trudnych odcinków, ale biegnie w całości po drogach gruntowych. Dlatego nadaje się dla każdego typu rowerzysty, pod warunkiem, że ma dobry trening i technikę jazdy.



jedziesz.com, Paulina Hejn-Kępkiewicz, Biuro Podróży, [paulina@boboski.com](mailto:paulina@boboski.com)

+48605954473, Nr Rejestru Organizatorów Turystyki i Pośredników Turystycznych

Województwa Mazowieckiego: 1103

**18/19.10.2024 – nocleg 7,**

**\*\*\* GARNI' LAGO ALPINO**

07:00 – 09:00 – śniadanie

10:00 – spotykamy się przy recepcji.

10:15 – wypożyczamy e-bike w Molveno.

Proponujemy trzy opcje trasy pod względem trudności:

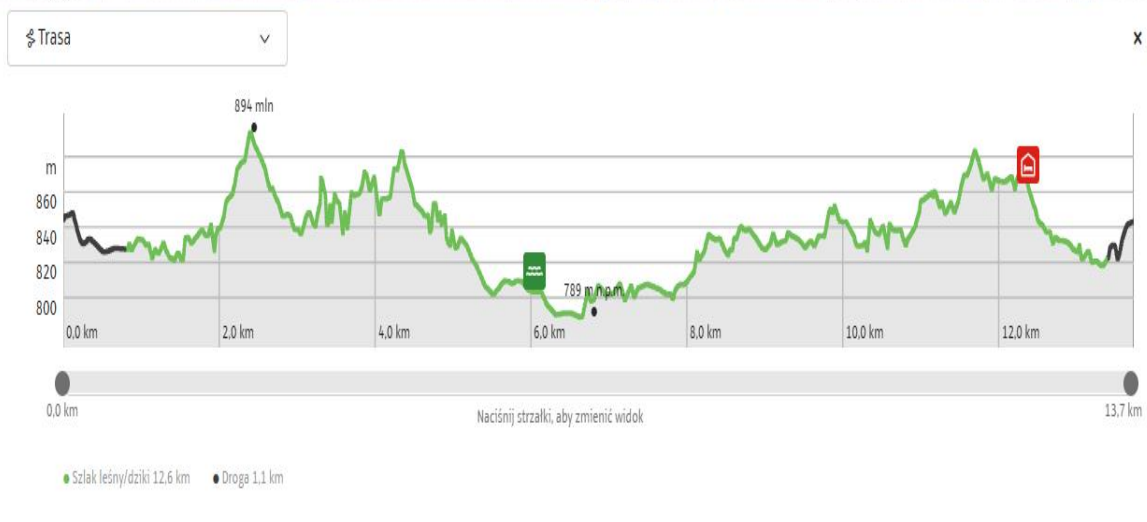
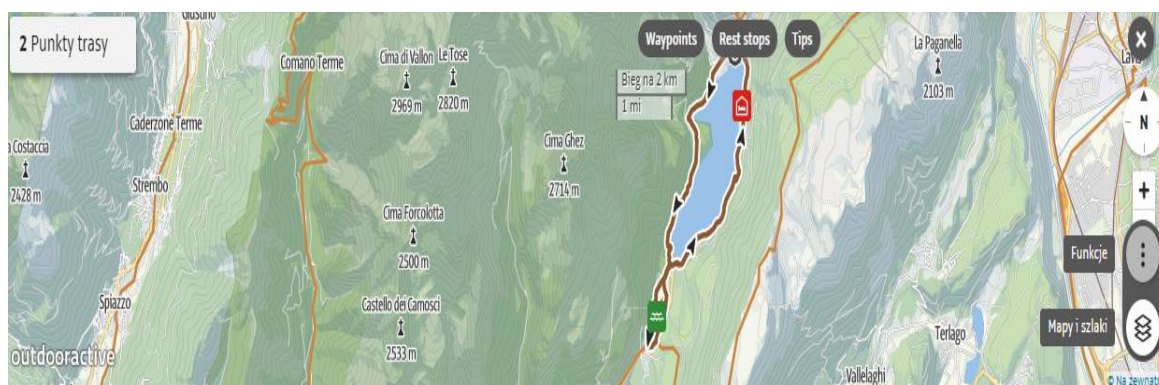
- łatwa
- średnia
- trudna „Wycieczka po Moveno i Nembi” Nr 791

Przyjemna wycieczka po "Lago di Molveno" i "Lago di Nembi". Trasa biegnie łatwymi drogami gruntowymi, z wyjątkiem krótkiego, ale intensywnego podjazdu znajdującego się na początku trasy. Krajobraz jest szczególnie przyjemny na całej trasie.

**Dla zaawansowanych single traki.**

**Wyjazd wyciągiem.**

<https://www.dolomitipaganellabike.com/ticketsandbikepass-1>



<b>13.7 km</b>	<b>2:15</b> godz.	<b>150 m</b>	<b>150 m</b>	<b>894 m</b>	<b>789 m</b> n.p.m.	Profil wysokościowy ▾
Odległość	Czas trwania	Wzniesienie	Zejście	Najwyższy punkt	Najniższy punkt	

jedziesz.com, Paulina Hejn-Kępkiewicz, Biuro Podróży, [paulina@boboski.com](mailto:paulina@boboski.com)

+48605954473, Nr Rejestru Organizatorów Turystyki i Pośredników Turystycznych

Województwa Mazowieckiego: 1103

<p><b>19/20.10.2024 – nocleg 8,</b> <b>*** GARNI' LAGO ALPINO</b> 06:00 – śniadanie 07:00 – odjazd do Warszawy</p>	
<p><b><u>Cena zawiera:</u></b> - <b>transport z/do Warszawy</b> <b>(bus 20 osobowy)</b> - transport na miejscu - zakwaterowanie w ***Hotelach - śniadania - ubezpieczenie NNW z SWR - opieka przewodnika - TFG i TFP</p>	<p><b><u>Cena nie zawiera:</u></b> - obiadów - kosztów wstępów do zwiedzanych obiektów - ubezpieczenia od kosztów rezygnacji - opłaty klimatycznej - wypożyczenia rowerów, <b>480 Euro (6 dni)</b></p>

jedziesz.com, Paulina Hejn-Kępkiewicz, Biuro Podróży, [paulina@boboski.com](mailto:paulina@boboski.com)

+48605954473, Nr Rejestru Organizatorów Turystyki i Pośredników Turystycznych

Województwa Mazowieckiego: 1103